



Die Römer im Ahrtal

von Hubertus Ritzdorf

16 x 11,5 cm, 96 Seiten, 69 Abb., 3 Karten, Broschur
ISBN 978-3-943123-13-5 • 3,50 €

Der Leiter des Museums Roemervilla in Ahrweiler vermittelt einen lesenswerten Überblick über den aktuellen Wissensstand des römischen Lebens im Ahrtal.



Die Mittelahr entdecken

Natur & Kultur • Wandern & Wein • Sehenswürdigkeiten • Veranstaltungen

96 Seiten, 16 x 11,5 cm, Broschur, 84 Abb., 8 Karten
ISBN 978-3-943123-14-2 • 3,50 €

Der kleine Führer gibt viele Tipps und Infos rund um das Gebiet der Mittelahr.



Burgen und Adel im Ahrtal

Hedwig Gräfin Schweinitz

96 Seiten, 16 x 11,5 cm, 60 Abb., 12 Karten, Broschur
ISBN 978-3-943123-11-1 • 3,50 €

Auf den Spuren alter Burgenherrlichkeit wird die mittelalterliche Geschichte von Sinzig bis Kreuzberg lebendig erzählt.



Der Regierungsbunker

Herausgegeben von Heike Hollunder

96 Seiten, 28,0 x 21,5 cm, 88 Abb., Broschur,
ISBN 978-3-943123-00-5 • 14,80 €

Am 9. Dezember 1997 beschloss das Bundeskabinett in Berlin den Regierungsbunker im Ahrtal aufzugeben. Diese Entscheidung hatte die fast gänzliche und unwiederbringliche Zerstörung eines einzigartigen Baudenkmals von herausragendem, historischem Wert für die deutsche Geschichte zur Folge. Die hier vorliegenden Fotografien stellen einzigartige Zeitdokumente


eines seit den 1960er Jahren weitgehend unberührt gebliebenen, geschichtsträchtigen Ortes des Kalten Krieges dar.

Der Regierungsbunker im Ahrtal und seine Geschichte

von Christoph Bach

21 x 14,8 cm, 64 Seiten, ISBN 978-3-943123-35-7 • 5,- €

Vom Eisenbahntunnel über die Champignonzucht, vom geheimen V2-Rüstungsbetrieb bis zum Atombunker der Bundesregierung. Die wechselvolle Geschichte einer Tunnelröhre, die einmal der geheimste Ort Deutschlands war.



Dokumentationsstätte Regierungsbunker

Ein Museumsführer (nicht nur) für junge Leute
von Heike Hollunder

64 Seiten, 21 x 14,8 cm, Broschur, ISBN 978-3-943123-19-7
• 5,- €

Ein Stück deutsche Geschichte lebendig erzählt. Mit Zeitzeugenberichten und zahlreichen Abbildungen.



Die AHR entdecken und erleben



Wir lieben die Eifel



Faszinierende Aussichten • Das Ahrtal von oben

von Jürgen Haffke und Andreas Schmickler

22 x 30 cm, 128 Seiten, Hardcover, ISBN 978-3-943123-22-7 • 24,90 €

„Das Ahrtal von oben“ zeigt zum ersten Mal in aktuellen Schrägluftbildern den gesamten Lauf der Ahr von ihren Quellen in Blankenheim bis zur Mündung in den Rhein bei Remagen-Kripp. Aus der Vogelschau eröffnet sich so in besonderer Weise die Vielfalt einer faszinierende Kulturlandschaft und ihr Wandel.

50 Entdeckungen im Ahrtal



Eine Reise durch eine besondere Kulturlandschaft – von der Quelle bis zur Mündung
von Karin Joachim

20 x 12,5 cm, 176 Seiten, Broschur,
ISBN 978-3-943123-09-8 • 12,80 €

Auf 83,1 km kommt die Ahr an zahlreichen Orten vorbei, begegnet historischen Gebäuden, durchfließt liebliche Auen und tiefe, schroffe Felsentäler. Sie gibt dem berühmten Rotwein seinen Namen, auch Dörfern und Städten und: sie formte die Landschaft und machte das Ahrtal zu einer einzigartigen Kultur- und Naturlandschaft.




Freizeit- und Wanderkarte Ahrtal von Altenahr bis Sinzig

92 x 41 cm, 1 : 25.000, einseitig bedruckt,
Stadtpläne Bad Neuenahr und Ahrweiler
ISBN 978-3-943123-30-2 • 2,95 €,
2. aktualisierte Auflage

Den AhrSteig in 9 Etappen entecken von Hans-Peter Pracht

20 x 12 cm, ca. 176 Seiten, Flexcover mit Fadenheftung,
ISBN 978-3-943123-31-9 • 12,90 €

Eine ausgesprochen fundierte Darstellung des Wanderweges und vieler interessanter Punkte längs der Route. Der Autor empfiehlt für den Premiumweg 9 entspannte Etappen. So bleibt mehr Zeit für die Schönheiten rechts und links der Strecke, wandern genießen wörtlich genommen.




Die Geschichte der Ahrtalbahn

von Heinz Schönewald

21 x 13,8 cm, 128 Seiten, Hardcover,
ISBN 978-3-943123-40-1 • 12,90 €,

Die Ahrtalbahn hat seit ihren Anfängen 1880 eine wechselvolle Geschichte erfahren. Stand am Beginn der Planungen das aufstrebende Kurbad Neuenahr an das seinerzeit modernste Verkehrsmittel anzuschließen, dominierten im Vorfeld des 1. Weltkrieges militärstrategische Überlegungen den Ausbau des Schienennetzes.



Ahrweiler

von Hans-Georg Klein

Format: 21 x 14,7 cm, 64 S, ISBN 978-3-943123-20-3,
•5,-€, 2. Auflage,

Mit diesem Stadtführer kann sich der Gast auf eigene Faust in Ahrweiler umsehen, Sehenswertes entdecken und Hintergrundwissen erwerben. Tauchen Sie ein in die Geschichte der Stadt, die seit dem Mittelalter das Zentrum an der Rotweinahr war. Anhand von 35 bedeutsamen Objekten im historischen Zentrum führt der Autor den Leser durch die Vergangenheit von Ahrweiler und seiner Bewohner.

VORANKÜNDIGUNG Herbst 2020

• Das große Ahrweinbuch von Paul Gieler.
Hardcover, ca. A4, ISBN 978-3-943123-41-8

• Zwischen Baum und Borke.
Eine historische Collage über die deutsch-belgische Grenzregion
von Michael Heinzler
ISBN 978-3-943123-39-5



*Der Eifel-Verlag ist ein Imprint des Gaasterland-Verlages,
dort finden Sie weitere spannende Bücher zum Rheinland.*

Eifel-Verlag
Gaasterland-Verlag

Schüllerstraße 4, 54584 Jünkerath
Telefon: 06597 9029123
mail@eifel-verlag.de
www.eifel-verlag.de & www.gaasterland-verlag.de

Wir lieben die Eifel
EIFEL-VERLAG